

Výkres vytvořil program pp_kan,			
KATASTRY			
PARCELNÍ ČÍSLA			
DRUH POUŽITÍ			
VZDÁLENOSTI ŠACHET			
OZNAČENÍ ŠACHET			
Kladruby		(c)AutoPEN Liberec, tel:487953082, autopen@volny.cz	
zpevněná plocha			
36.24		5.15	12.51
ŠD2		ŠD1-1	ŠD1-2
		ŠD1-3	

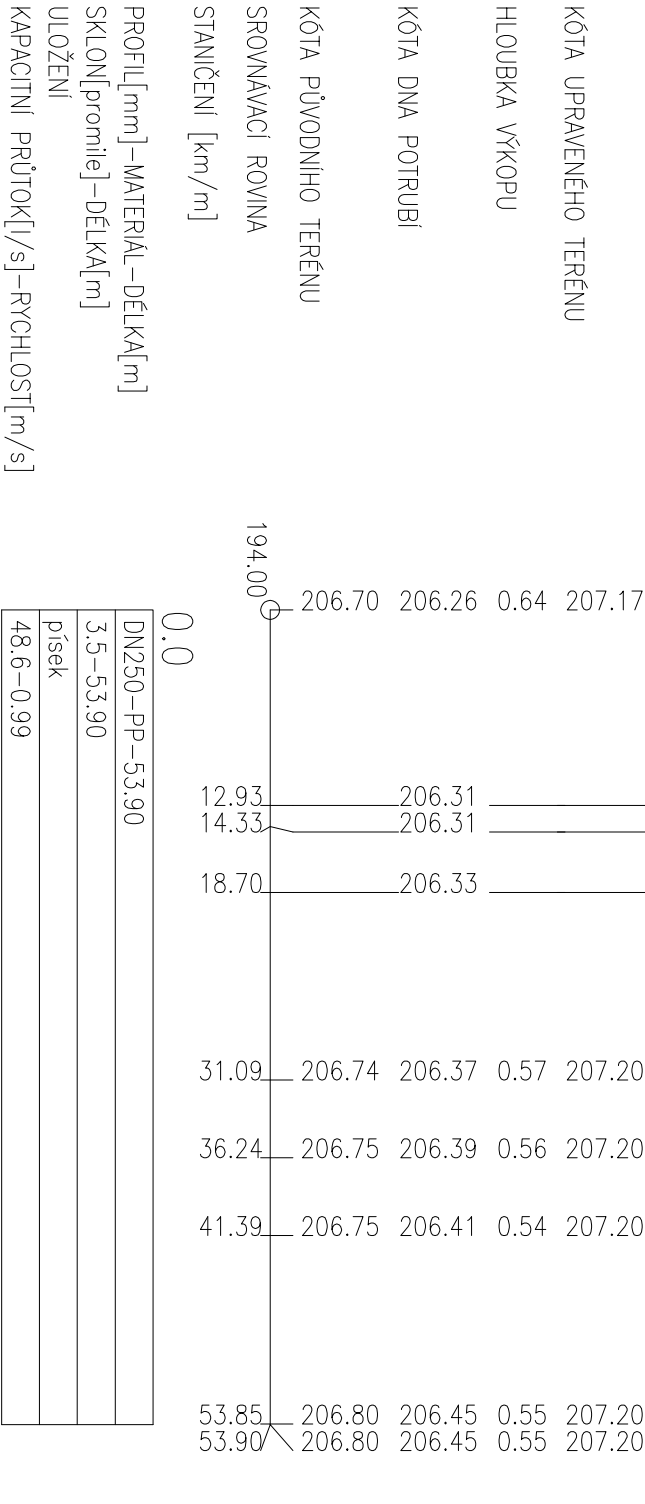
SMĚROVÉ POMĚRY



LEGENDA	typů čar
PŮVODNÍ TERÉN	—
HRUBÉ TERÉNNÍ ÚPRAVY	- - - - -
UPRAVENÝ TERÉN	— · — · —

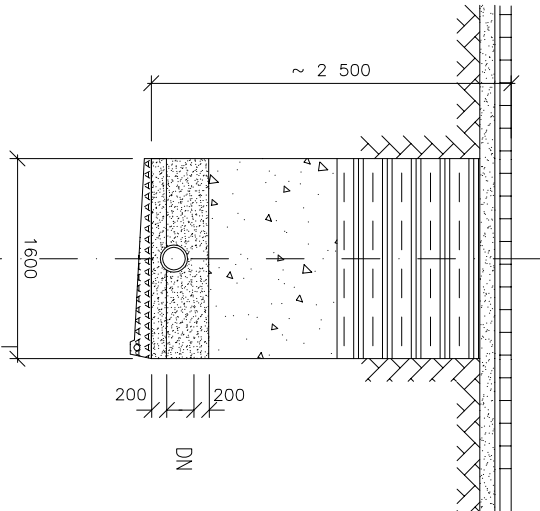
MĚŘÍTKA 1:500/100

PODÉLNÝ PROFIL STOKA D1



VZOROVÝ PŘÍČNÝ ŘEZ ULOŽENÍ POTRUBÍ

M 1 : 100



- povrchová úprava – obnova povrchu, osetí (konstrukce vozovky, únosnost 45MPa)
- zásyp výkopkem
- obsyp štěrkovitým (dmax 32 mm)
- DN 250
- podsyp pískem 20 cm
- případně odvodnění rýhy, drenáž 130 mm

10 D.2.3. PŘÍPOJKA DEŠŤOVÉ KANALIZACE

Generální projektant:




PRODIN A.S.
JIRÁSKOVA 169
530 02 PARDUBICE

www.prodin.cz
DIČ: CZ25292161
IČO: 25292161

Zpracovatel dílčí části dokumentace:

Souřadnicový systém S-JTSK, výškový systém Bpv

Vypracoval:	Zodp. projektant:	Kontroloval:
ing. Josef Javůrek	ing. Josef Javůrek	ing. Josef Javůrek
Kraj:	Tratový úsek/Obec:	
Pardubický	Kladruby nad Labem	
Investor		
Národní hřebčín Kladruby nad Labem, s.p.o.		
Akte:		
PROVOZNĚ STRAVOVACÍ OBJEKT - DOKUMENTACE PRO PROVEDENÍ STAVBY		
10 D.2.3. PŘÍPOJKA DEŠŤOVÉ KANALIZACE		
Obsah výkresu:		
PODÉLNÝ PROFIL STOKY D1		
<div>Ing. Josef Javůrek vodní hospodářství stoky na ochranu a tvorbu životního prostředí</div> <div> Jihní 870 Hrodec Králové Tel.: 495 407 528</div>		
Formát	-	
Datum	09/2016	
Účel	DPS	
Č. zakázky	3110-16-091	
Změna	Č. kopie	
Měřítko		
1:500/100		
Část dokumentace	Č. výkresu	
D.2.3.	.04.	